

# 国立公园的简要表

日本列岛国土面积有7成被森林所覆盖,拥有从亚寒带到亚热带的多样的自然环境以及动植物。国立公园代表着富饶、美丽的日本自然地域。

从1931年创建制度以来日本的国立公园已经有超过70年的历史了。现在全国从北海道到琉球列岛已指定了29个国立公园,占国土陆地面积的5%。作为代表日本自然环境的国立公园正担负着为了

保全自然环境和生物多样性而设置的日本自然保护地域系统的骨干的作用。

在日本的国立公园不仅有原始森林和湿地草原,也有人与自然的长期关系而形成的农耕地和村落周边的自然以及其中的文化历史景观。其中不仅有在各种各样的休闲和教育活动方面的利用为目的,并重视与地域社会的共存。

日本的国立公园是不论土地所

有者是谁都能被指定。公园里面的国有土地中大多数用于公园以外的其他目的而进行管理。为此各部门的关系人员在一起,一边对产业活动和土地利用进行调整,一边使自然资源的保护和持续性利用同时进行,这成为日本管理国立公园的基本方针。

国立公园的管理是根据带状分化而实施。公园区根据自然环境以及景观的特殊性分成最严格保护的特别保护地区、作为公园主体的特别地域、以及作为缓冲地区的普通地域的三个区域,并且因树木的采伐或者建筑工程等对景观有影响的活动正成为需要申报或者许可的对象。

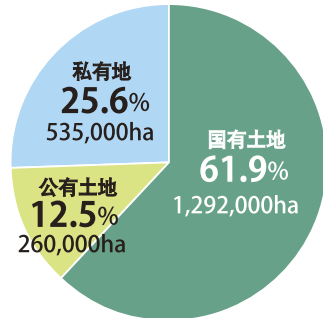
环境省的地方环境办公室在地方公共团体的协助下,实施国立公园的实际管理。各公园设置了自然保护官,并且正参与开发行为的调整,利用设施的整修,普及启发计划以及自然环境的监测等的业务。

## 日本的国立公园

- |               |                 |
|---------------|-----------------|
| 1 利尻礼文佐吕别国立公园 | 20 吉野熊野国立公园     |
| 2 知床国立公园      | 21 山阴海岸国立公园     |
| 3 阿寒国立公园      | 22 濑户内海国立公园     |
| 4 釧路湿原国立公园    | 23 大山隐岐国立公园     |
| 5 大雪山国立公园     | 24 足摺宇和海国立公园    |
| 6 支笏洞爺国立公园    | 25 西海国立公园       |
| 7 十和田八幡平国立公园  | 26 云仙天草国立公园     |
| 8 陸中海岸国立公园    | 27 阿苏九重(久住)国立公园 |
| 9 磐梯朝日国立公园    | 28 雾岛屋久国立公园     |
| 10 日光国立公园     | 29 西表石垣国立公园     |
| 11 尾瀬国立公园     |                 |
| 12 上信越高原国立公园  |                 |
| 13 秩父多摩甲斐国立公园 |                 |
| 14 小笠原国立公园    |                 |
| 15 富士箱根伊豆国立公园 |                 |
| 16 中部山岳国立公园   |                 |
| 17 白山国立公园     |                 |
| 18 南阿尔卑斯国立公园  |                 |
| 19 伊势志摩国立公园   |                 |



●日本国立公园的土地所有类型



# 北海道的国立公园

## 1 利尻礼文佐吕别

Rishiri-Rebun-Sarobetsu

指定年:1974.9.20 面积:24,166ha

日本最北方的国立公园。它由海上的孤立顶峰利尻岛和能够看见固有植物的礼文岛以及佐吕别河口展开的广阔的佐吕别湿地草原三个区域组成。其特征是拥有富于变化的景观和动植物。



## 3 阿寒

Akan

指定年:1934.12.4 面积:90,481ha

是日本最具历史的一个国立公园。椴松·鱼鳞云杉的原始林和由火山活动而形成的大小的湖成为景观的基调。它是让人感到最具有北海道的深奥性的公园。另外还有正在活动中的火山及在各地方喷涌的温泉。



## 2 知床

Shiretoko

指定年:1964.6.1 面积:38,633ha

从北海道东北部突出的知床半岛的中间部分到先端部的地方被指定为知床国立公园。定住人口几乎没有,是残留下来的陆地和海洋连为一体的原始生态系统,并且是棕熊、虎头海雕、北海狮等大型野生动物的栖息地。它在2005年登记成为世界自然遗产地域。



## 4 钏路湿原

Kushiro-Shitsugen

指定年:1987.7.31 面积:26,861ha

是1987年指定的较新的国立公园。钏路湿原是以从钏路川流域展开的苔草类的低层湿地草原为主体的日本最大湿地草原。它是有濒临灭绝的野生动物丹顶鹤和远东哲罗鱼等的宝贵的栖息地。1980年成为了日本最初的拉姆萨尔湿地公约的登录湿地。



## 5 大雪山

Daisetsuzan

指定年:1934.12.4 面积:226,764ha

是拥有22万6千公顷土地在日本最大的国立公园。它由海拔为2000米级的巍峨群山构成成为北海道的屋顶,在山上有着广阔的原始性很高的高山植物大群落。该公园是以棕熊为主的各种各样野生动物的住处。



## 6 支笏洞爷

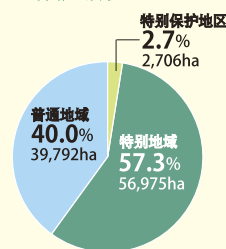
Shikotsu-Toya

指定年:1949.5.16 面积:99,473ha

持续活跃着的火山和破火山口湖为景观基调的公园,并且拥有自然性很高的森林。另外因其邻接于札幌大城市圈交通方便,所以作为较近的休闲场所而被许多人所利用。

●来客数:1,462万名(2005年)

●保护划分



●土地所有类型

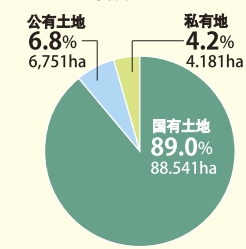


写真:阿部豪 大友清志 大桥弘一(Naturally) 大桥年治 久保敬亲 小池正一 佐々木幸彦 佐野胜一 橘智行 津幡孝行 滨头孝一 百武充 堀川惠子 森本夏彦 山田良造 吉江和幸 竹迫次光 支笏湖照片爱好者俱乐部 支笏湖温泉组合(财)自然公园财团(社)定山溪观光协会(社)洞爷湖温泉观光协会 尼塞克町(社)登别观光协会(株)北海道艺术社 北海道映像记录(株)