

# 리시리 레분 사로베츠 국립공원



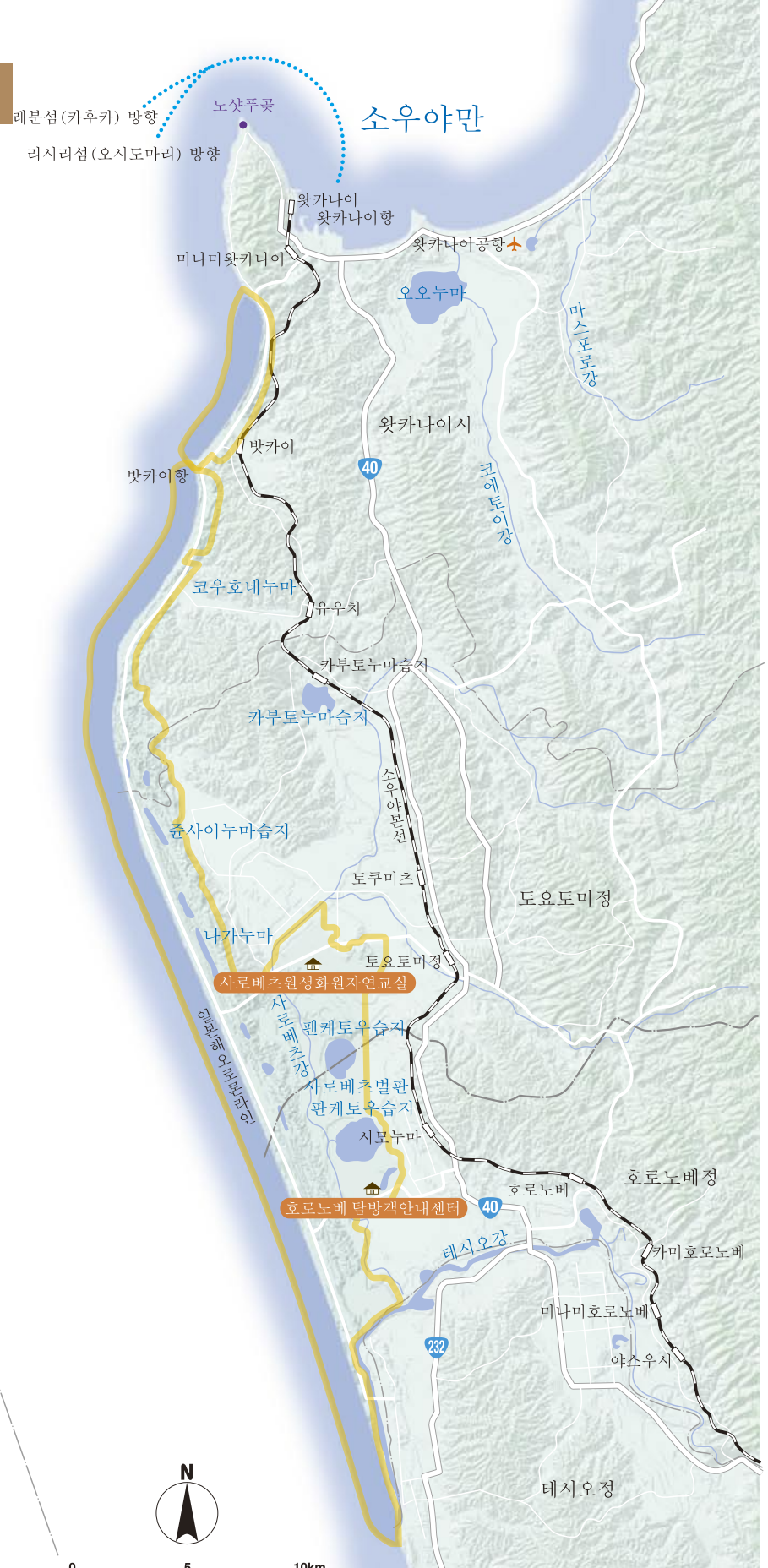
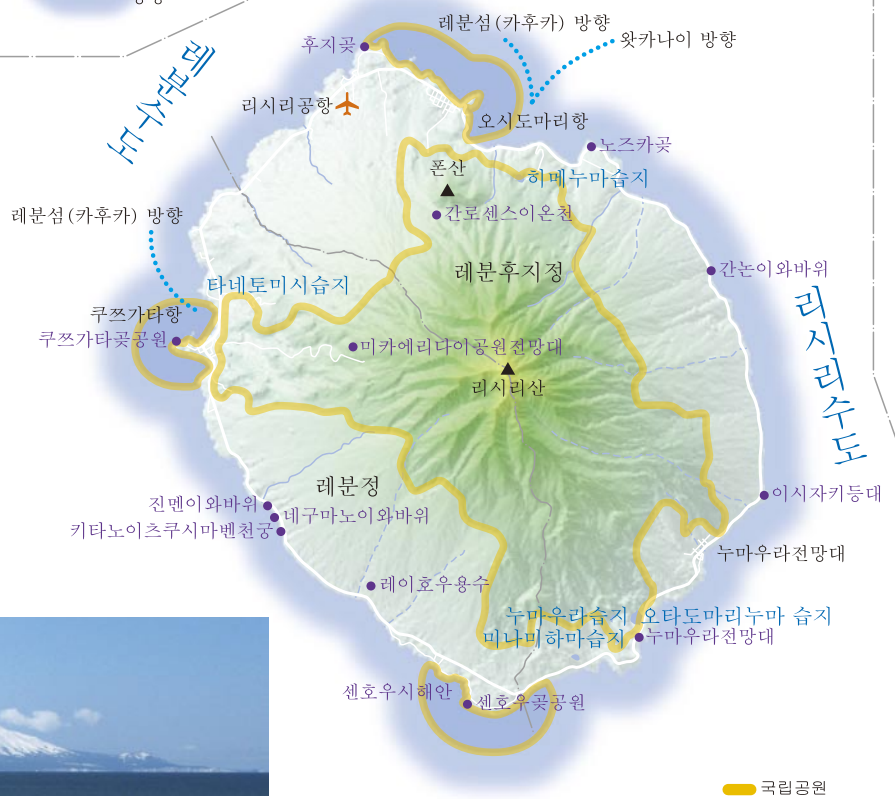

## 레분섬 (礼文島) 꽃의 부도 (浮島)

리시리섬과는 대조적으로 낮은 대지(台地)상의 섬. 완만한 기복에 펼쳐진 초원은 고산식물의 보고이며, 희소종도 많다. 서쪽 해안은 수직으로 잘려나가 단면이 보이는 절리가 이어진다.



## 리시리섬 (利尻島) 북방의 명산

리시리섬 중앙에 위치한 리시리(利尻)산은 섬 내부에서는 물론, 레분섬(礼文島)과 사로베츠 별관에서 바라볼 때도 해변에서 솟아올라 온 모습이 아름답다. 이런 의미에서, 이 공원 풍경의 중심이 되는 산이라 할 수 있다. 레분섬(礼文島)과 함께 희소식물이 많이 분포한다.



## 사로베츠 별관 지평선이 보이는 초원

저지대에 있는 일본최대의 고층습지이다. 일본에 있는 몇 안 되는 대규모의 습지이다. 해안에 폭이 좁고, 길게 연속되는 사구림(砂丘林)도 원시의 자태를 간직하고 있다. 또한, 켄케누마습지와 판케누마습지는 바다를 건너는 철새들의 들도 없는 휴식처이기도 하다.



공원 찾아가는 길  
와타나이(稚内)까지는 도쿄(東京), 나고야(名古屋), 오사카(大阪), 삿포로(札幌)에서, 리시리(利尻)까지는 삿포로에서 비행기가 있다. JR은 삿포로에서 특급 열차가 있다. 와타나이에서 리시리, 레분(利尻) 두 섬까지는 정기선(定期船)이 운행되고 있다.

