



# 國立公園的概況

日本列島的7成國土被森林所覆蓋，擁有自亞寒帶到亞熱帶等多樣的環境及動植物。國立公園則是代表日本的這些豐富且優美的自然地區。

日本的國立公園制度自1931年創設以來，擁有70多年的歷史。現在，全國由北海道到琉球列島為止，成立了29座國立公園，佔國土5%的陸域面積。涵蓋我國代表性的自然環境的國立公園，扮演著為保育自

然環境與生物多樣性等保護地區系統的主要骨架。

日本的國立公園，不僅包括原始森林及濕原，也包含了透過人類與自然互動而形成的農耕地及集落周邊的自然，以及歷史性的、文化的景觀。以作為各式各樣的休閒遊憩以及教育活動等場所為目的，重視與地區社會的共存。

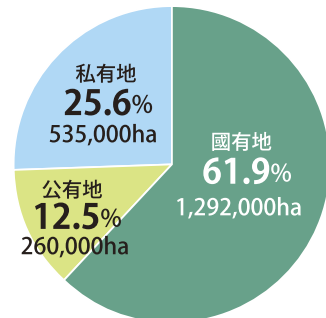
日本的國立公園的成立是不分土

地所有權。公園內的國有地的管理仍有許多公園之外的目的。因此，為謀求以土地所有者為始的各種關係者以及產業活動或土地利用的調整，自然資源的保護與永續利用能夠兩立是日本國立公園管理的基本要件。

國立公園的管理以實施區域制為基礎。公園區域因應自然環境及景觀特性，區分為保護最嚴格的特別保護地區、公園區域主體的特別地區及作為緩衝地區的普通地區等3種區域，樹木的砍伐以及建設工事等影響景觀的活動，則須提出申請取得許可。

國立公園的實地管理是由環境省地方環境事務所取得地方公共團體等的協助方能進行。各公園配置自然保護官，執行與開發行為相互調整，利用設施的整備、普及啓發・解說教育、自然環境監控等業務。

●日本國立公園的土地所有划分



## 日本的國立公園

- |           |              |
|-----------|--------------|
| 1 利尻禮文佐呂別 | 19 伊勢志摩      |
| 2 知床      | 20 吉野熊野      |
| 3 阿寒      | 21 山陰海岸      |
| 4 釧路濕原    | 22 瀨戶內海      |
| 5 大雪山     | 23 大山隱岐      |
| 6 支笏洞爺    | 24 足摺宇和海     |
| 7 十和田八幡平  | 25 西海        |
| 8 陸中海岸    | 26 雲仙天草      |
| 9 磐梯朝日    | 27 阿蘇九重 (久住) |
| 10 日光     | 28 霧島屋久      |
| 11 尾瀨     | 29 西表石垣      |
| 12 上信越高原  |              |
| 13 秩父多摩甲斐 |              |
| 14 小笠原    |              |
| 15 富士箱根伊豆 |              |
| 16 中部山岳   |              |
| 17 白山     |              |
| 18 南阿爾卑斯  |              |

# 北海道的國立公園



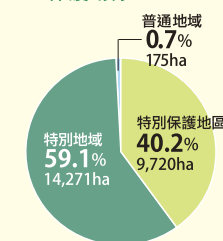
## 1 利尻禮文佐呂別 Rishiri-Rebun-Sarobetsu

指定年：1974.9.20 面積：24,166ha

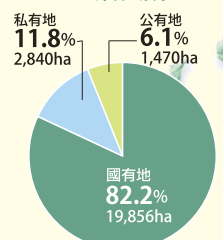
日本最北的國立公園。海上孤立峰利尻島、可見到固有種植物的禮文島、以及散佈於佐呂別川河口廣闊的大佐呂別溼原的三個區域所形成，其特徵是變化豐富的景觀與動植物。

●來訪者數：117万人(2007年)

●保護划分



●土地所有划分



## 6 支笏洞爺 Shikotsu-Toya

指定年：1949.5.16 面積：99,473ha

面積22萬6千公頃是日本最大的國立公園。形成北海道屋脊的2000m級山脈綿延相連，山上散佈著高山植物的大群落是一個原始性很高的公園。北海道棕熊為始的各式各樣的野生動物的棲息在此。



## 3 阿寒 Akan

指定年：1934.12.4 面積：90,481ha

日本最具歷史的國立公園之一。椴松・蝦夷松的原生林，以及火山活動所形成的大小湖泊為此處景觀的基礎。讓人感受到具北海道特色且有深度之自然的公園。仍在活動中的火山，使得各處有溫泉的湧出。

## 2 知床 Shiretoko

指定年：1964.6.1 面積：38,633ha

由北海道東北部突起的知床半島的中央部至先端部所構成。幾乎沒有定住人口，殘留著海陸一體所形成的原始生態系，棲息著北海道棕熊、大鷲、海豹類等大型野生動物。2005年登錄為世界自然遺產地區。



## 4 釧路濕原 Kushiro-Shitsugen

指定年：1987.7.31 面積：26,861ha

成立於1987年是比较年輕的國立公園。釧路濕原以釧路川流域廣闊的苔蘚類等低層濕原為主體是是我國最大的濕原，對丹頂鶴及伊富魚等瀕臨絕種的野生動物而言是珍貴的棲息地。1980年是我國最初在拉姆薩爾溼地公約中登錄的濕地。



## 5 大雪山 Daisetsuzan

指定年：1934.12.4 面積：226,764ha

仍持續活躍的火山與火山口湖構成基礎景觀的公園，含有很多自然性高的森林。由於鄰近札幌大都市圈，抵達性方便的關係，對很多人而言是一個近郊便利的休閒遊憩之處。



照片：海野孝 大橋年治 小池正一 小林實 小宮山枝里子 作野勝一 橘智行 森本夏彦 八木正和 山田良造 百武充 禮文町 利尻町 (財)自然環境研究中心 (株)北海道藝術社