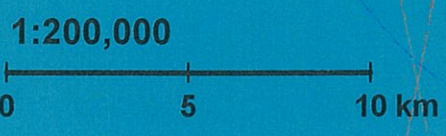




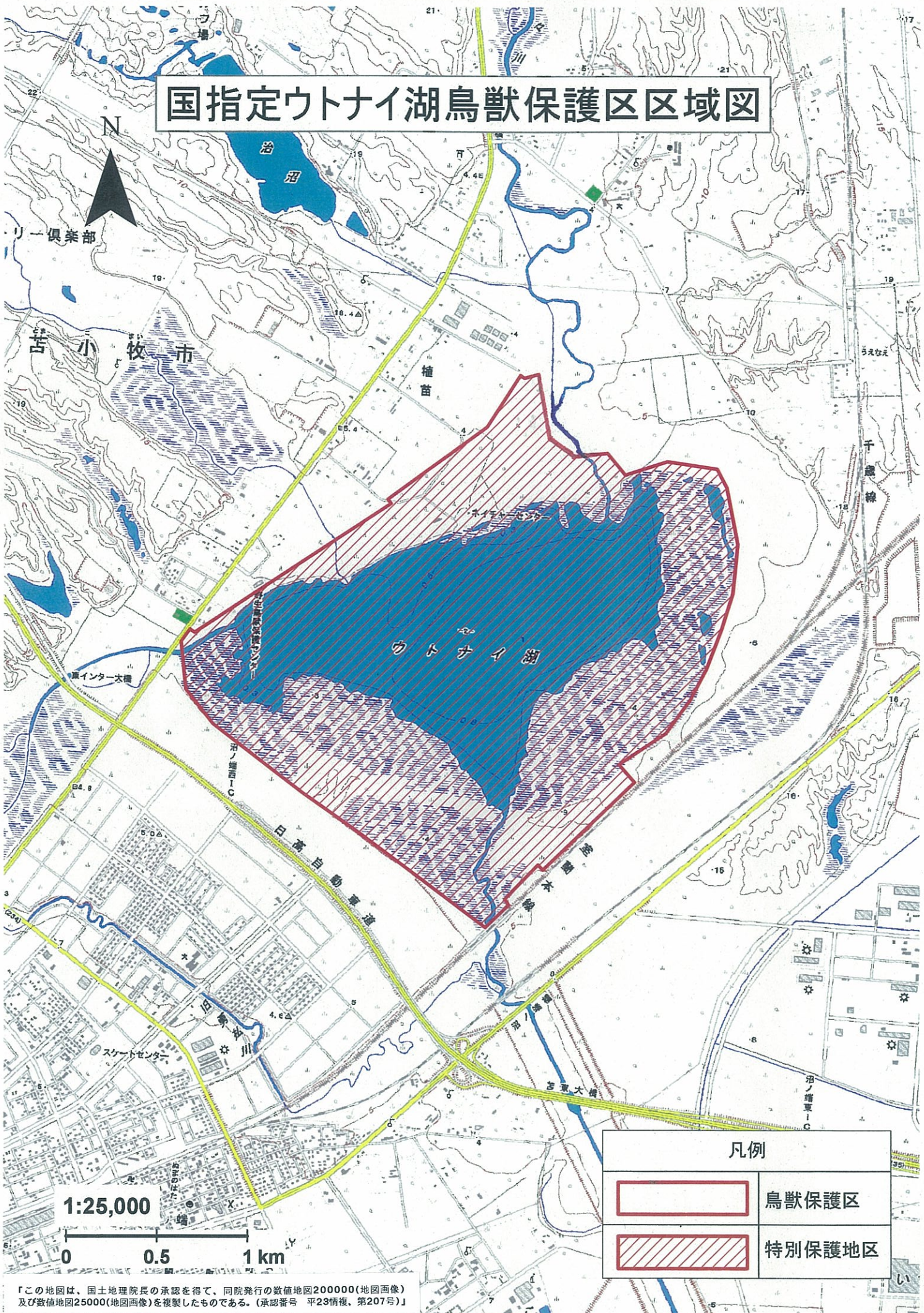
国指定ウトナイ湖鳥獣保護区位置図



凡例	
	鳥獣保護区
	特別保護地区



「この地図は、国土地理院長の承認を得て、同院発行の数値地図200000(地図画像)及び数値地図25000(地図画像)を複製したものである。(承認番号 平23情複、第207号)」

国指定ウトナイ湖鳥獣保護区区域図



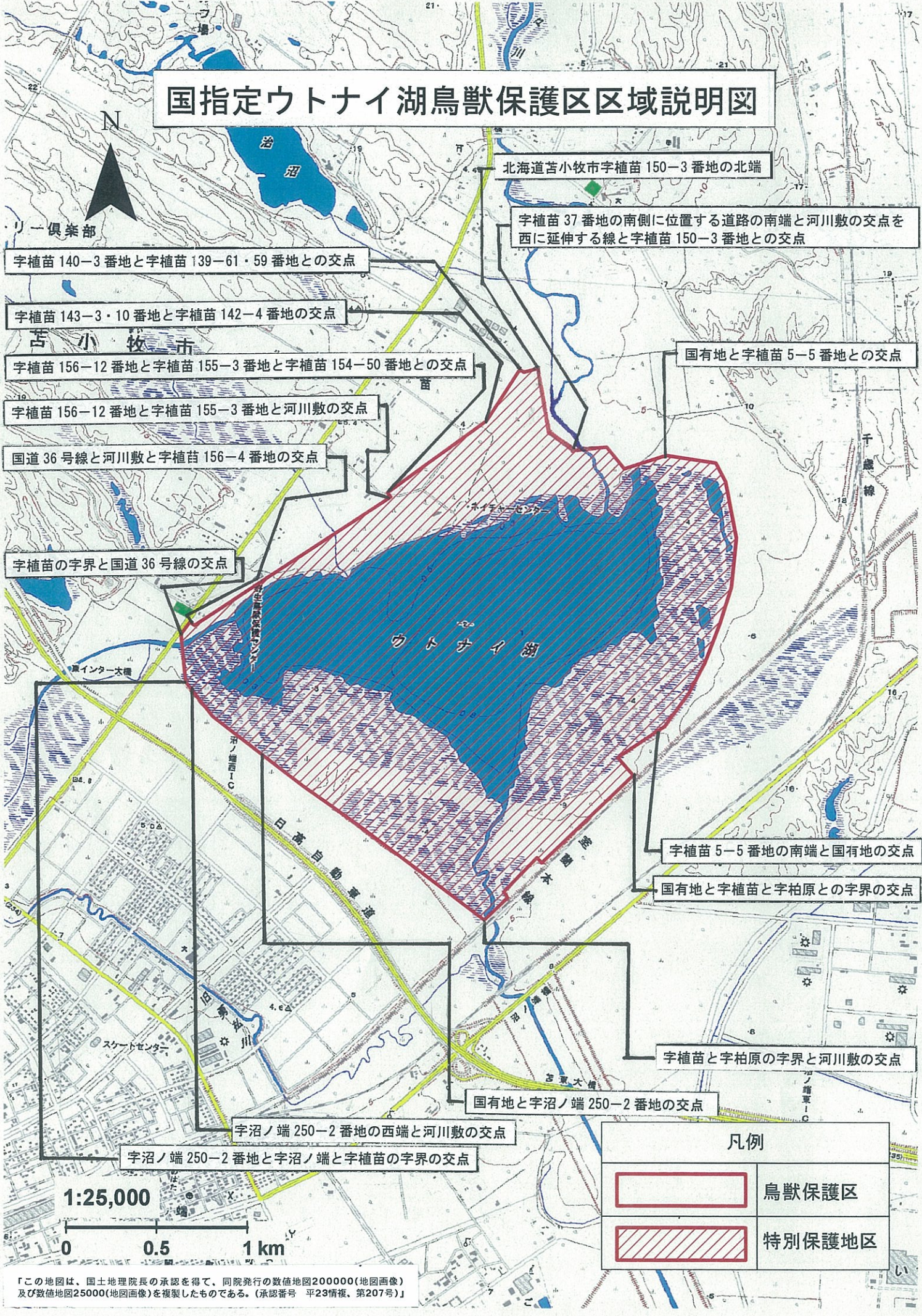
1:25,000

0 0.5 1 km

凡例	
	鳥獣保護区
	特別保護地区

「この地図は、国土地理院長の承認を得て、同院発行の数値地図200000(地図画像)及び数値地図25000(地図画像)を複製したものである。(承認番号 平23情復、第207号)」

国指定ウトナイ湖鳥獣保護区区域説明図



北海道苫小牧市字植苗 150-3 番地の北端

字植苗 37 番地の南側に位置する道路の南端と河川敷の交点を西に延伸する線と字植苗 150-3 番地との交点

字植苗 140-3 番地と字植苗 139-61・59 番地との交点

字植苗 143-3・10 番地と字植苗 142-4 番地の交点

字植苗 156-12 番地と字植苗 155-3 番地と字植苗 154-50 番地との交点

字植苗 156-12 番地と字植苗 155-3 番地と河川敷の交点

国道 36 号線と河川敷と字植苗 156-4 番地の交点

字植苗の字界と国道 36 号線の交点

国有地と字植苗 5-5 番地との交点

字植苗 5-5 番地の南端と国有地の交点

国有地と字植苗と字柏原との字界の交点



字植苗と字柏原の字界と河川敷の交点

国有地と字沼ノ端 250-2 番地の交点

字沼ノ端 250-2 番地の西端と河川敷の交点

字沼ノ端 250-2 番地と字沼ノ端と字植苗の字界の交点

凡例

	鳥獣保護区
	特別保護地区

1:25,000

0 0.5 1 km

「この地図は、国土地理院長の承認を得て、同院発行の数値地図200000(地図画像)及び数値地図25000(地図画像)を複製したものである。(承認番号 平23情保、第207号)」