

利尻礼文サロベツ国立公園における鳥獣保護区等の設定状況

鳥獣保護区

指定	名称	種別	指定年月日 (当初)	全体面積 (ha)	うち特別 保護地区 (ha)	国立公園との 重複面積(*) (ha)
国	サロベツ	集団渡来地	H 4. 2.29.	2,560	1,970	2,560
北海道	利尻島	森林鳥獣生息地	S47.10.28.	17,544	—	8,480
	礼文島	森林鳥獣生息地	S58. 3.31.	6,510	—	3,855
	夕来稚咲内	森林鳥獣生息地	S50. 9.30.	4,692	—	4,112

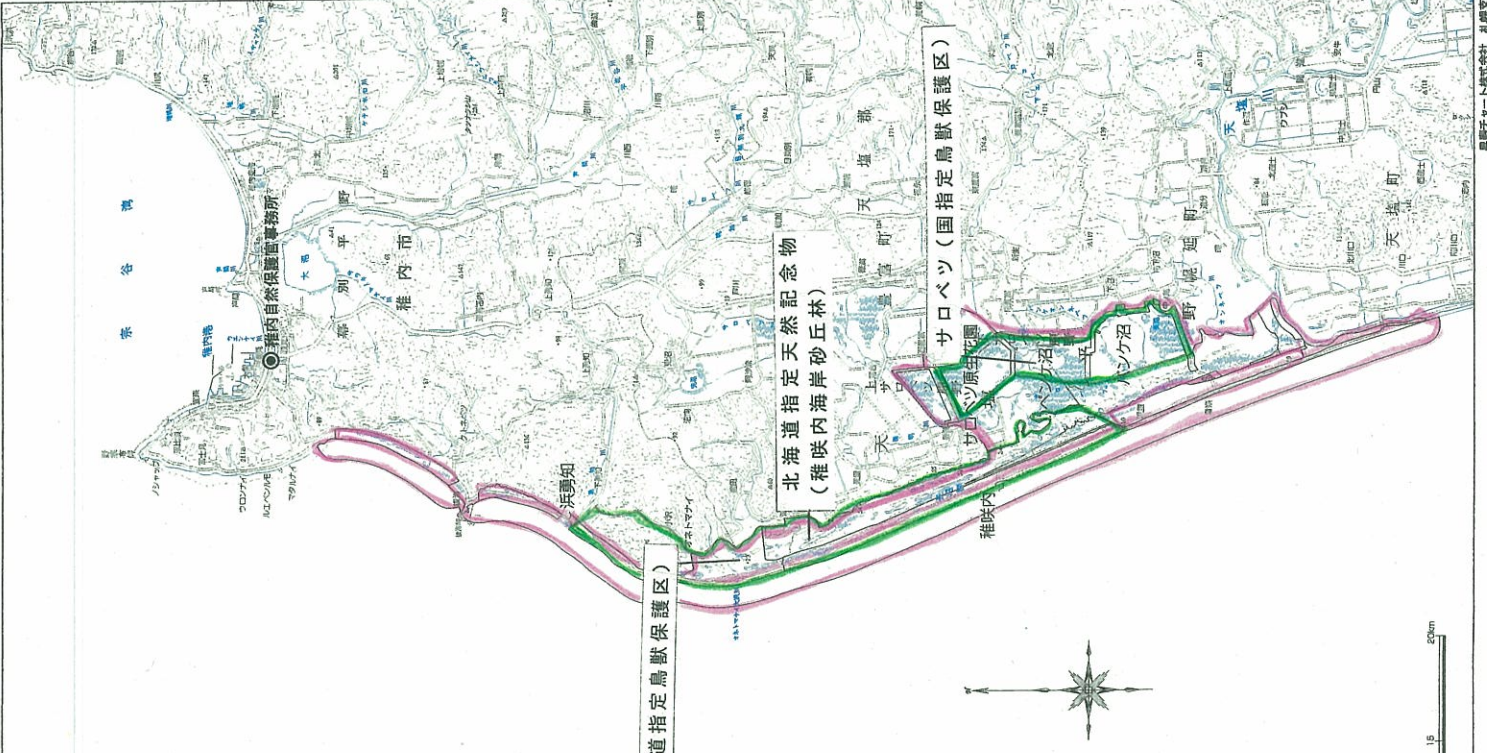
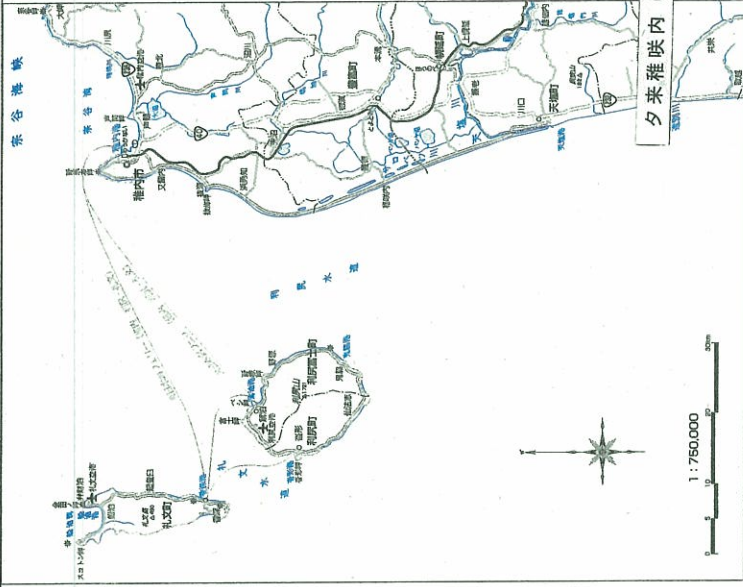
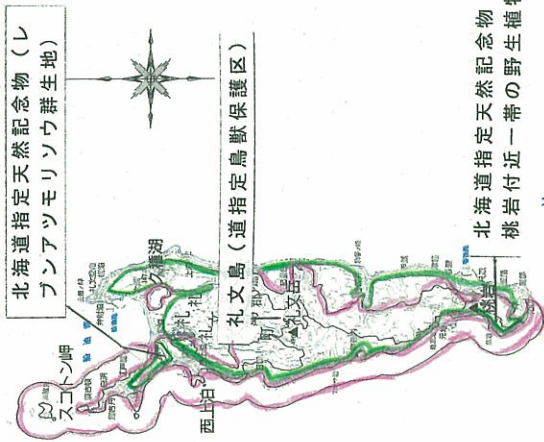
(*) 国立公園との重複面積は、利尻島及び礼文島はプランメーターによる計測、夕来稚咲内は道資料による。

史跡名勝天然記念物

指定	名 称	種別	指定年月日	面積(ha)
北海道	礼文島桃岩付近一帯の野生植物	天然記念物	S34. 9.11.	123
	利尻島のチシマザクラ自生地	天然記念物	S43.12.18.	30
	稚内海岸砂丘林	天然記念物	S46. 4.21.	1,563
	レブンアツモリソウ群生地	天然記念物	H 6. 6. 3.	10

利尻礼文サロベツ国立公園

鳥獣保護区及び史跡名勝天然記念物



凡例

国立公園	
鳥獣保護区	