

利尻礼文サロベツ国立公園における日本の重要湿地等
日本の重要湿地500

利尻島湿地群（オタドマリ沼、沼浦湿原、南浜湿原）

湿地タイプ	生物群	生育・生息域
中間湿原 低層湿原	湿原植生	利尻島湿地群（オタドマリ沼、沼浦湿原、南浜湿原）

利尻島・礼文島周辺沿岸

湿地タイプ	生物群	生育・生息域
藻場	海藻	利尻島・礼文島周辺沿岸

サロベツ原野（サロベツ湿原、長沼湖沼群、ペンケ沼、パンケ沼、兜沼）

湿地タイプ	生物群	生育・生息域
高層湿原など複合型の湿地、湖沼、河川	湿原植生	サロベツ原野（サロベツ湿原、長沼湖沼群、ペンケ沼、パンケ沼、兜沼）
	水草	サロベツ海岸湖沼群
	ガン・カモ類	サロベツ原野（ペンケ沼、兜沼、旧天塩川）
	爬虫両生類	サロベツ原野
	淡水魚類	サロベツ原野のイトウ生息地
	昆虫類	サロベツ原野
	底生動物	天塩川（河口域）
	底生動物	サロベツ原野湖沼群（ペンケ沼、パンケ沼など）

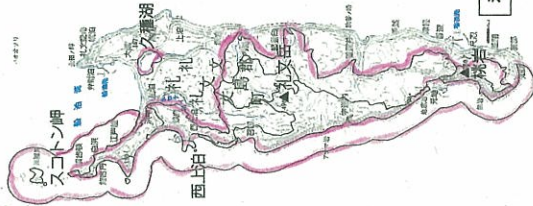
生物多様性保全のための重要地域情報

重要地域（区域内の環境特性の要因の違いにより特徴づけられる重要な生態系）

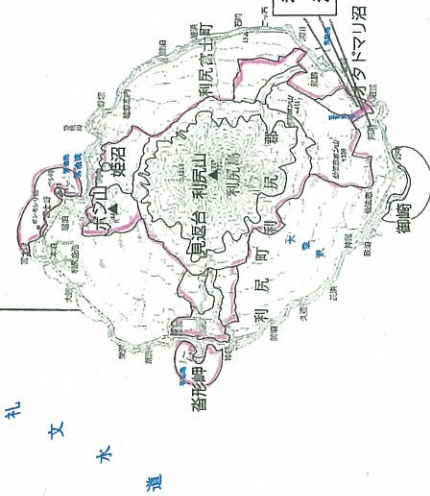
特定地域の群集名	群集タイプ
稚咲内海岸砂丘列内湖沼群湿地	湖沼
サロベツ原野湿原	高層湿原
稚咲内海岸砂丘林	海岸
利尻島利尻山高山帯	高山性
利尻島種富湿原、メヌショロ沼湿原	高層湿原
礼文島風衝草原	海岸

利尻礼文サロベツ国立公園

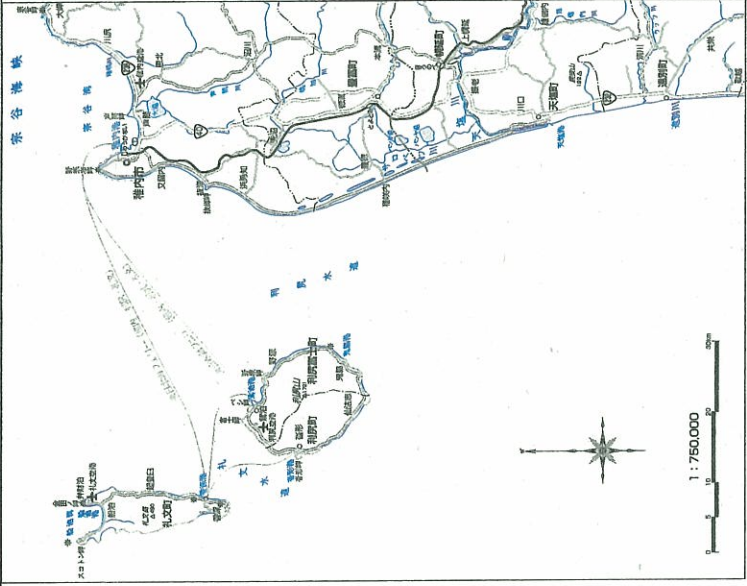
日本の重要湿地500



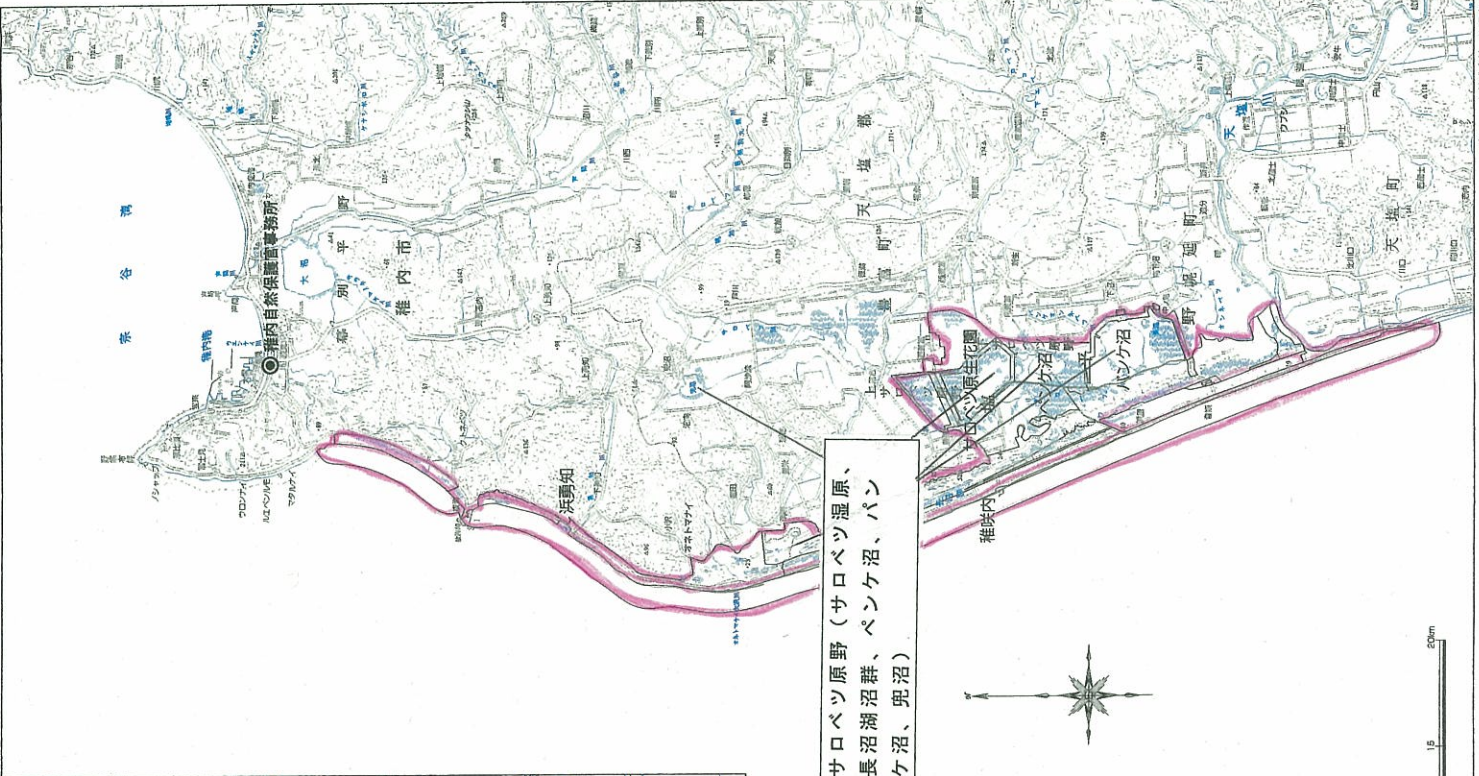
利尻島・礼文島周辺沿岸



利尻島湿地地群 (オタドマリ沼
沼浦湿原、南浜湿原)



1:750,000



サロベツ原野 (サロベツ湿原、
長沼湖沼群、ペンケ沼、パン
ケ沼、兜沼)



1:250,000

