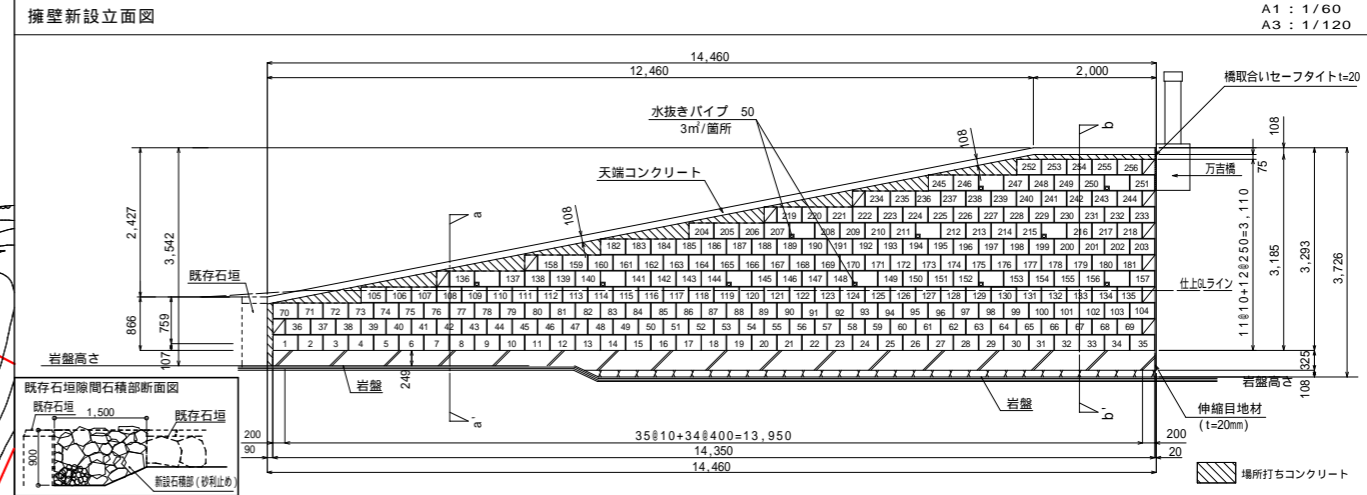
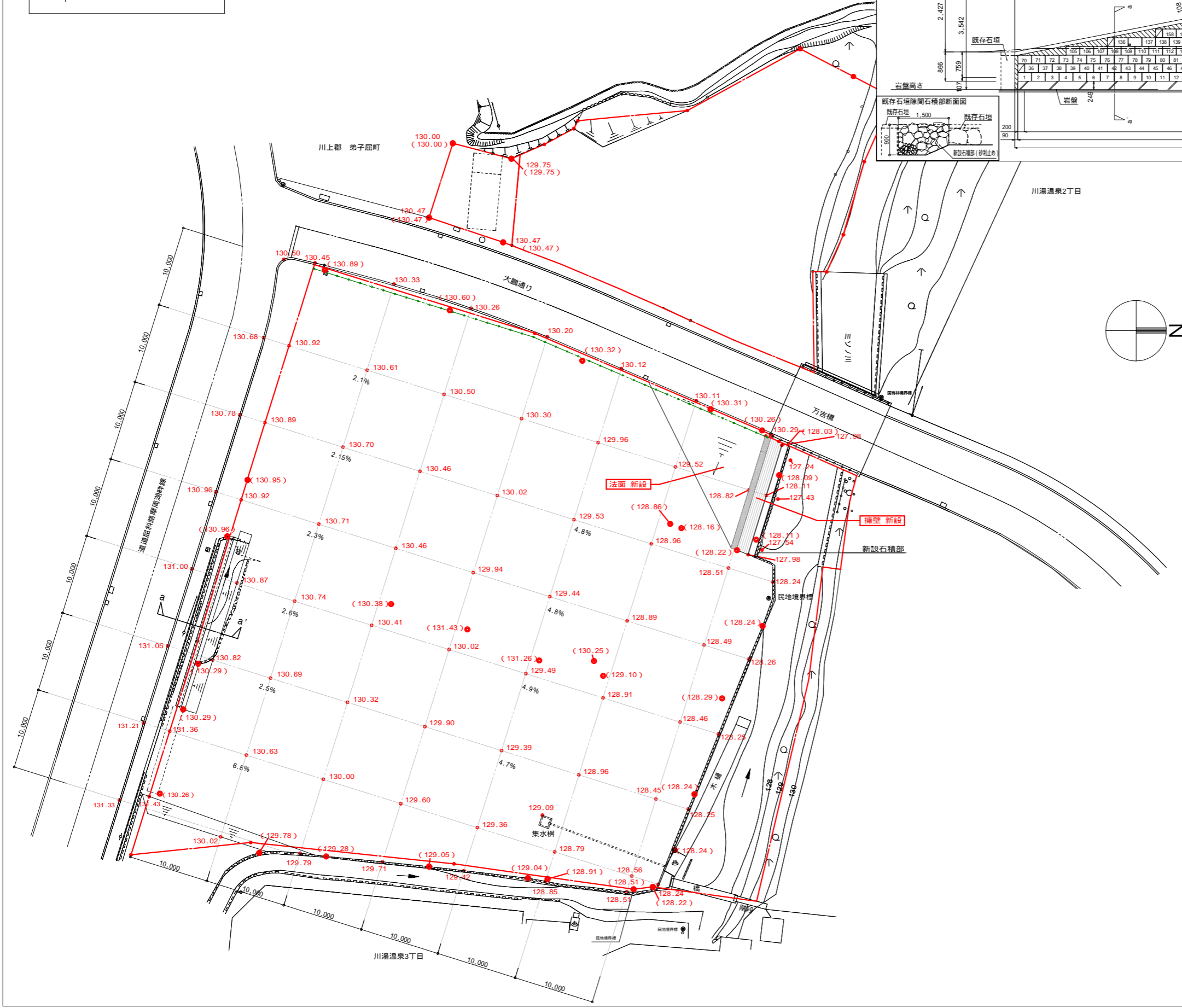
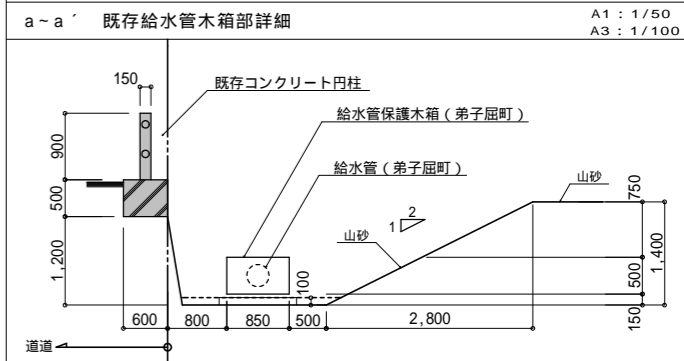
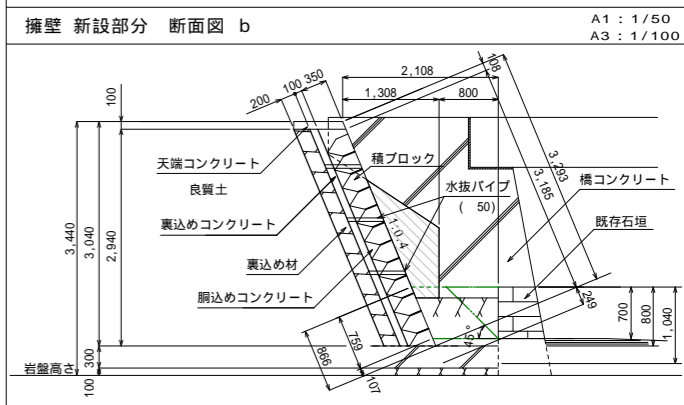
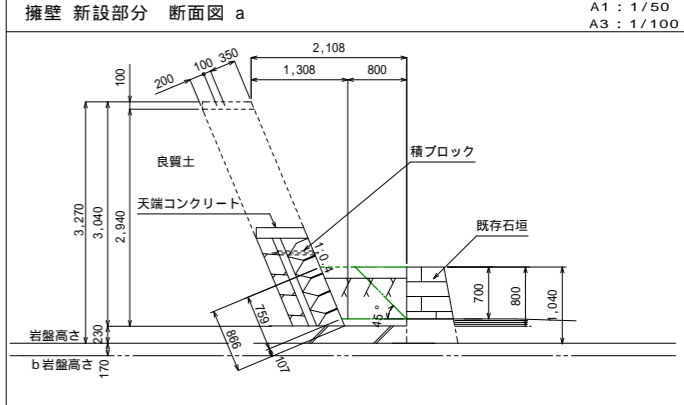


# 別紙5 造成平面図(地上)

● ( \*\*\* ) 造成高  
○ ( \*\*\* ) 現況高



呼び名	数量	単位重量 (Kg)	重量 (Kg)
基本	256	36.0	9216.0
半ブロック	11	18.0	198.0
水抜き	11	33.5	368.5
合計			9782.5



工事名称	令和4年度(繰越)川湯集団施設地区廃屋解体(第2期)工事	工事年度	令和5年度
工事場所	北海道川上郡弟子屈町川湯温泉3丁目7番地他	図面名称	造成平面図(地上)
発注機関	北海道地方環境事務所 釧路自然環境事務所	縮尺	A1:1/250, 60, 50 A3:1/500, 120, 100
公園名称	阿寒摩周国立公園	図面番号	L-O03A
管理建築士	設計	製図	名称 北電総合設計株式会社
設計者			資格者氏名 金尾 和幸
検査			登録番号 一般建築士登録 第308352号
			所在地 札幌市中央区北1条東3丁目1番地1北電興業ビル