

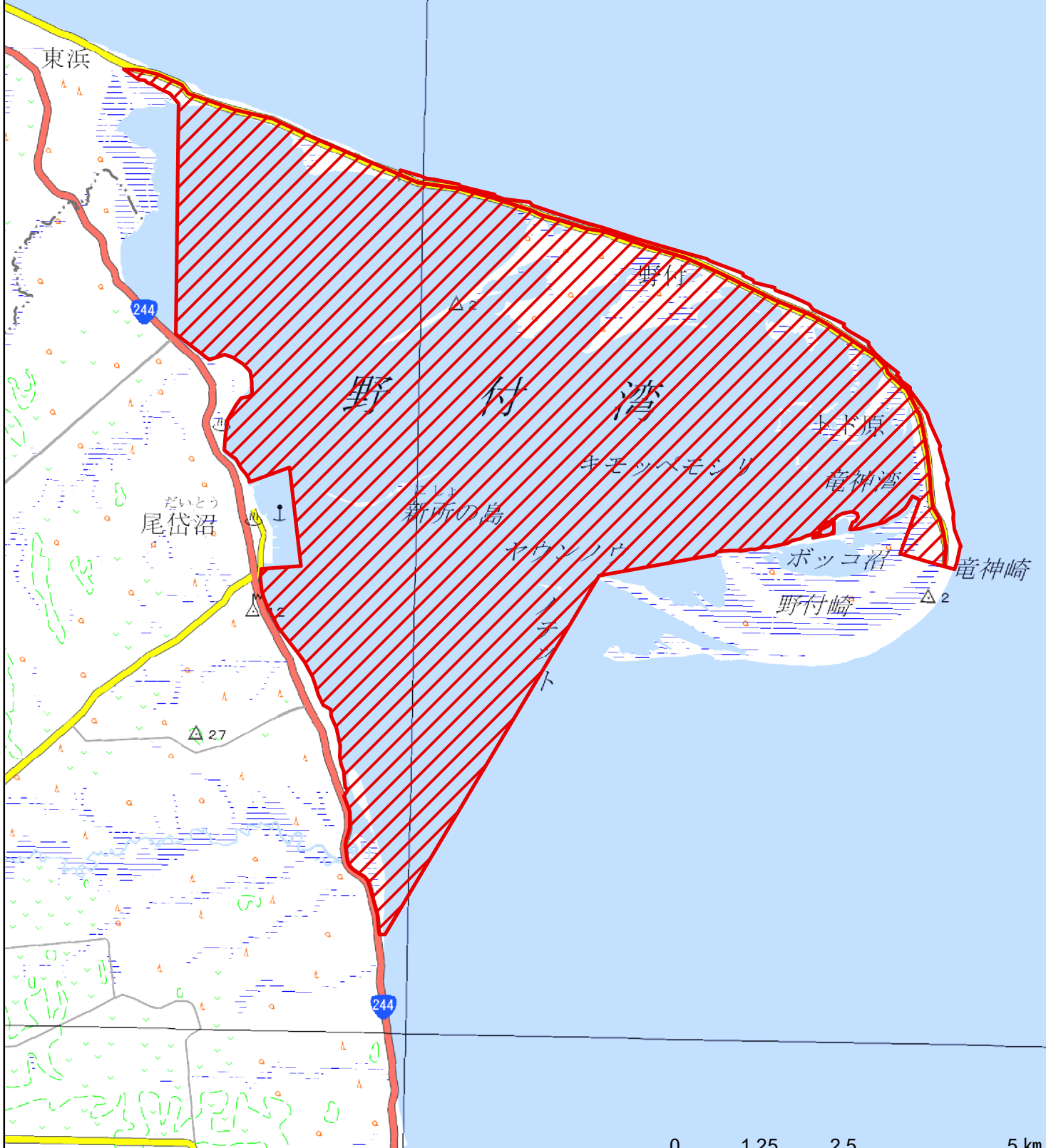
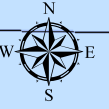


国指定野付半島・野付湾鳥獣保護区区域図

-  特別保護地区
-  鳥獣保護区

付



「測量法に基づく国土地理院長承認（複製）R2JHf256」
「本製品を複製する場合には、国土地理院の長の承認を得なければならない。」

