

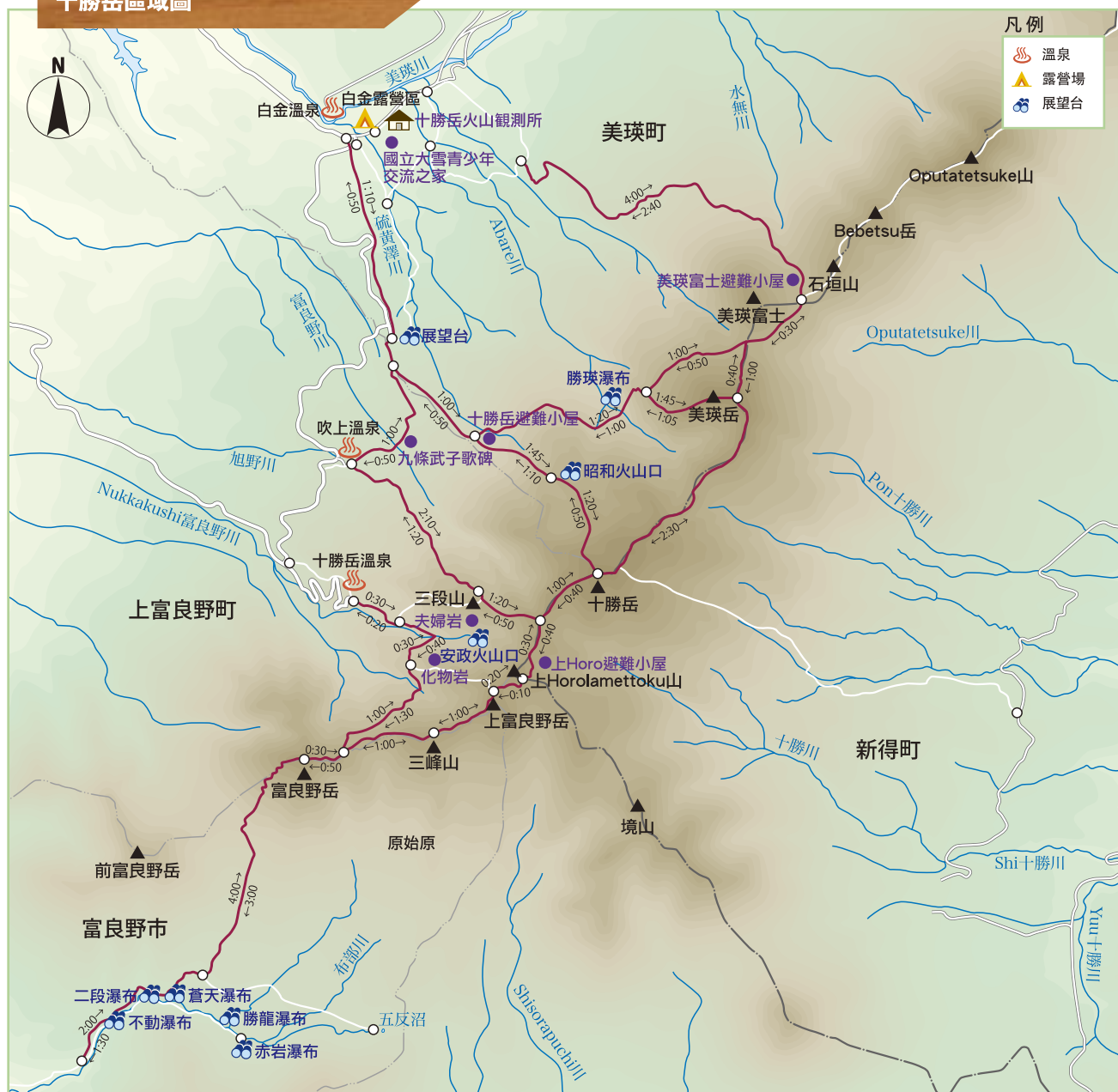
利用指南 2

十勝岳區域

十勝連峰是位於大雪火山群南方延綿相連的山群，中心的十勝岳是現在仍在活動中的活火山。利用較多的是南部的十勝岳、美瑛岳、富良野岳等地區。十勝岳周邊很適合山岳滑雪，冬天的利用相當繁密。

此外，這個區域的西側（上川地方）並無較高的前山，連峰的遠望相當美好，但是東側（十勝地方）是北海道中少數的深山地區，一般的利用路徑幾乎都是以西麓的美瑛、富良野為起點。

十勝岳區域圖



美瑛岳與美瑛富士

美瑛岳 (2,052m)

連續在十勝岳北方的山岳。有由白金溫泉經過望岳台進入十勝岳登山道，路途中叉路轉往左，渡過 Ponbi 沢，登上西尾根的路線，與自白金溫泉到山頂北側美瑛富士避難小屋附近稜線的路線。從在岩石層層重疊的山頂遠望的眺望景觀十分優美。



稚兒車



從三段山望向十勝岳

十勝岳 (2,077m) · 望岳台


望岳台從白金溫泉有車道通過。正面遙望冒著噴煙的十勝岳的展望地點一帶的砂礫地上長有很多岩袋草等。從這裡經過吹上溫泉到十勝岳溫泉，有走在森林內的步道。

走往十勝岳的登山道是岩礫地。山頂附近有大有正火山口、Gurando 火山口、62 火山口等等很多個火山口。山頂是狹小的溶岩圓頂丘，無遮視也之物。登山時請在登山道入口處確認火山的資訊。

此外，參段山、前十勝岳周邊的斜坡在冬季時期是山岳滑雪的絕佳場所。



岩袋



富良野岳

富良野岳 (1,912m)

位於十勝連峰南部的富良野岳是，較早終止火山活動的火山。因此，有很豐富的高山植物。登山是以十勝岳溫泉為基地。從山頂往下看看到的原始原是十分有魅力。並且，也有距離較長，不能說是一般利用者使用的從富良野沿著布部川的登山路線。



花田到富良野岳




原始原

原始原

位於富良野岳東山腹的濕原。具有優美的且廣大範圍的針葉樹林與濕原相交錯北方的景觀。在於從富良野經過 Ninguru 森林的富良野岳登山路線的路途中，有沿著布部川河岸的路線以及林間路線的兩條路線。沿著河岸路線的路途中很多瀑布。由於途中有需要依賴鋼索或繩索之處，一定要有充足的裝備。而且，濕原內的木道尚未整備，為防止濕原荒廢，也為了防止意外之外的事務發生，不可進入步道以外的地方。



綿菅



蒼天瀑布